

## IDRIJA Z OKOLICO

**Površina:** 513,1 km<sup>2</sup>

**Najvišja točka:** 892 m (Marutnik)

**Najnižja točka:** 310 m (Marof)

**Naselja:** Idrija, Gore

**Reke in potoki:** Idrijca, Nikova, Ljubevščica

**Glavne kamnine:** klastiti (glinavec, meljevec, peščenjak, konglomerat), karbonati (apnenec, dolomit, laporovec) ter diabaz in tuf

**Osrednja gozdna združba:** dinarski jelovo-bukov gozd (*Abieti-Fagetum dinaricum*)

**Botanične posebnosti:** kranjski jeglič (*Primula carniolica*), avrikelj (*Primula auricula*), idrijski jeglič (*Primula x venusta*), kranjski volčič (*Scopolia carniolica*), tevje (*Hacquetia epipactis*), Blagajev volčin (*Daphne blagayana*), lepi čveljic (*Cypripedium calceolus*)


**Razgledni vrhovi:** Marutnik (892 m), Kobalove planine (816 m), Zagodov vrh (730 m)



Idrija je mesto s skoraj 6.000 prebivalci in leži v kotlini v osrčju Idrijskega hribovja. Skozi mesto teče reka Idrijca, ki izvira na bližnji Vojskarski planoti. Idrijsko zaznamuje stik predalpskega in kraškega sveta, na območju pa je kot posledica pestre geološke aktivnosti nastalo idrijsko rudišče živega srebra. V okolici mesta je veliko lesnih in vodnih virov, kar je igralo pomembno vlogo pri delovanju rudnika. Tik pod mestom Idrija poteka Idrijski prelom, eden najmočnejših prelomov v Južnoalpskem prostoru.

Idrija je s cestami povezana iz Ljubljane (54 km), Nove Gorice (65 km), Tolmina (45 km) in Škofje Loke (41 km).

Izdal: Zavod za turizem Idrija • Idejna zasnova: Katarina Kenda, Gregor Kacin • Zbrali in uredili: Katarina Kenda, Gregor Kacin, Mojca Gorjup Kavčič • Besedila: Martina Peljhan, Mojca Gorjup Kavčič, Metka Rupnik, Jože Čar, Katarina Kenda, Gregor Kacin • Pregled besedila: Parafraza s.p. • Fotografije: Jošt Gantar, Gregor Kacin, Samo Trebižan, Jani Peternelj, Bojan Tavčar, Dunja Wedam, Nejc Menard, Iztok Bončina, Jože Čar, arhiv CUDHg Idrija, fototeka Mestnega muzeja Idrija, arhiv Čipkarske šole Idrija, arhiv Kendovega dvorca, arhiv Zavoda za turizem Idrija • Oblikovanje: Ivana Kadivec, Jaka Modic • Izris zemljevidov: Kartografija d.o.o., Rafael Bizjak • Izris kamninskega stolpca: Jaka Modic, prirjeno po Čar (2023) • Tisk: Papirus print d.o.o. • Naklada: 5000 • Idrija: december 2023



I FEEL  
SLOVENIA

Idrija.




IDRIJA

DEDIŠČINA ŽIVEGA SREBRA

1 2 15

Najstarejše slovensko rudarsko mesto, ki je z dragoceno tekočo kovino stoletja oskrbovalo ves svet, je na vsakem koraku prežeto z bogato dediščino živega srebra.



**Idrija** je mesto z **najdaljšo rudarsko tradicijo na Slovenskem**. Njena zgodovina je neločljivo povezana s petstoletnim pridobivanjem dragocene kovine – **živega srebra**. Idrijsko živo srebro je zaradi svojih lastnosti že v predindustrijski dobi odigralo posebno vlogo v medicini in alkimiji, stoletja zatem pa je ključno sooblikovalo razvoj svetovne znanosti, gospodarstva, medicine, ekonomije in bilo nepogrešljivo v postopku amalgamacije za pridobivanje zlata in srebra.

**Rudnik** je v Idrijo privabljal najuglednejše naravoslovce in tehnične ume tedanje Evrope, ki so skupaj z domačimi strokovnjaki tu snovali **tehnološke in tehnične inovacije** evropskega pomena, izkupiček od prodaje živega srebra pa je polnil blagajne monarhij in držav, ki so si rudnik lastile v različnih obdobjih. Medtem ko so rudarji podzemlje Idrije skozi zgodovino rudnika spreminjali v **700 kilometrski labirint rovov**, se je po zaslugi te srebrne tekoče kovine razvijalo in raslo tudi mesto nad njim.





Cerkev sv. Trojice



Gimnazija Jurija Vege Idrija

## Mestno jedro

Med kratkim sprehodom skozi stari del mesta pred nami oživijo številne zgodbe. Z odkritjem bogate cinabaritne rude 22. junija 1508 v **Ahacijevem jašku** so bili postavljeni temelji petstoletnemu neprekinjenemu rudarjenju v idrijski kotlini. V spomin na ta pomemben dogodek idrijski rudarji vsako leto praznujejo svoj rudarski praznik. Med stavbami, ki obdajajo najstarejši trg v Idriji izstopata **magazin** – rudniško skladišče za žito in **prvo slovensko zidano gledališče**. Skozi podhod magazina vodi pot na **Mestni trg** z mogočno **mestno hišo** in **Ijudsko šolo**. Po strmi ulici se povzpne do **cerkve svete Trojice**, kjer naj bi škafar po legendi našel samorodno živo srebro. Mimo mogočnega poslopja **prve slovenske realke** pot pripelje do rudniškega **gradu Gewerkenegg**.

## O rudniku in živem srebru

Rudišče je nastalo pred več kot **230 milijoni let**, ko je bilo naše ozemlje tektonsko in vulkansko zelo aktivno. Iz globin so ob prelomih pritekale raztopine, bogate z živim srebrom, iz katerih je med ohlajanjem kristaliziral **mineral cinabarit**. Posebnost idrijskega rudišča je **samorodno živo srebro**. V upravni stavbi Centra za upravljanje z dediščino živega srebra Idrija pri jašku Frančiške je na ogled **rudniška zbirka cinabaritnih rud, mineralov in kamnin**. V 500 letih so idrijski rudarji pod mestom izkopali več kot **700 km rovov**. Najgloblji deli rudnika so segali do globine **382 m**. Iz cinabaritne rude so pridobili **145.700 ton** živega srebra. Za prodajo so s tekočo kovino napolnili več kot **3 milijone jeklenk**, ki so potovale po vsem svetu.



Kristali cinabarita

Samorodno živo srebro



Legenda pripoveduje, da je živo srebro odkril škafar, ki je v studencu namakal leseno posodo.



## Antonijev rov

Nepozabno doživetje v Idriji je ogled **najstarejšega dela rudnika živega srebra**. Obiskovalci vstopajo v **Antonijev rov** skozi imenitno **zgradbo Šelštev** in se oblečeni v zeleno-črne površnike ter s čelado na glavi podajo na nepozabno podzemno popotovanje skozi zgodovino rudarjenja. Pot po osvetljenih rovih pripelje do **jamske kapele sv. Trojice**. Po lesenih stopnicah se spustijo v globino rudnika, kjer iz črne kamnine solzijo kapljice živega srebra. V spremstvu vodnika spoznajo izjemno težko delo rudarjev in poiščejo nagajivega **jamskega škrate Perkmandlca**.



## Iz globine na površje

Za vhod in izhod rudarjev ter izvoz rude iz jame so služili izvozni jaški. Med vsemi je bil najgloblji **Jožefov jašek** (1786), ki je povezoval vseh 15 obzorij rudnika 382 m v globino. Poleg ohranjenega izvoznega stroja se nad strehe okoliških hiš še dandanes dviguje izvozni stolp.

Nekaj let po izgradnji Jožefovega jaška so zaradi velike proizvodnje pričeli še z izdelavo **jaška Frančiške** (1792), ki je danes eden najstarejših ohranjenih rudniških objektov v mestu. V njem so razstavljeni **rudniški stroji in naprave**, med njimi tudi znamenita **Kleyeva črpalka** iz leta 1893.

**Jašek Inzaghi** predstavlja enega pomembnejših pomnikov bogate industrijske dediščine Idrije.



Kleyeva črpalka





## Topilnica Hg

Žganje rude se je skozi pet stoletij razvijalo od najpreprostejših kop v 16. stoletju do najsodobnejših rotacijskih peči, ki so delovale do leta 1995. V Topilnici Hg je na ogled stalna razstava **Od rude do kapljic živega srebra**. Predstavljeni so zgodovina žgalništva, proces pridobivanja živega srebra ter lastnosti in uporaba te izjemne tekoče kovine. Obiskovalci podoživijo pot rude v obnovljeni klasirnici ob drobilnih in sejalnih napravah in si ogledajo edinstveno Čermak-Špirekovo peč.

## Kompresorska postaja

V rudniški kompresorski postaji so že od leta 1914 z različnimi kompresorji skoraj sto let proizvajali stisnjen zrak za hitrejše in varnejše delo v rudniku.



Prebiranje rude








## Grad Gewerkenegg

Nad starim mestnim jedrom se dviguje grad Gewerkenegg. Zgradili so ga v začetku 16. stoletja v **obrambne namene, za skladiščenje živega srebra in žita ter nastanitev rudniškega vodstva**. Danes je v njem sedež **Mestnega muzeja Idrija**. Stalne razstave pripovedujejo 500-letno zgodbo o **zgodovini rudnika živega srebra** in razvoju mesta, poleg tega pa odstirajo pogled na težki vsakdan rudarjev, ki ga je lepšalo družabno in kulturno življenje. Lepota belih **idrijskih čipk**, ki so jih v zavetju doma klekljale rudarske žene, očara vsakega poznavalca umetnosti. Prav tako kot zgodba o prebrisani **tihotapki Melhiorci**, zgodovinsko izpričani osebnosti iz 18. stoletja, ki vas pozdravi že na grajskem dvorišču.



## Bogastvo idrijskih čipk

V družinski proračun idrijskega rudarja so veliko prispevale tudi žene s **klekljanjem**. Svoj zaslužek so v celoti namenile družini za najpotrebnejšo hrano in obleko. Odraščajoča rudarska dekleta so si s prisluženim denarjem nakupile balo. Večstoletna tradicija klekljanja je živa še danes. **Čipkarska šola Idrija**, ki deluje v stavbi ljudske šole, skrbi za ohranjanje znanja številnih tehnik in elementov klekljanja. Danes šolo obiskuje okoli 400 deklet in fantov. Izdelki učenk in učencev so na ogled v razstavnem prostoru šole. Marsikatera čipka je že pravi mojstrski izdelek, obiskovalci pa si lahko ogledajo tudi prikaz klekljanja ter kupijo strokovno literaturo in klekljane čipke.





## Rake in kamšt

Konec 16. stoletja so pri Kobili zajezili reko Idrijco in zgradili prve **rake** – **vodni kanal**, ki je bil speljan vse do središča mesta Idrija. Sprva je voda tekla po **3,6 km** dolgem lesenem koritu, pozneje pa so ga utrdili s podpornimi zidovi, obložili s kamnom in povezali z glino.

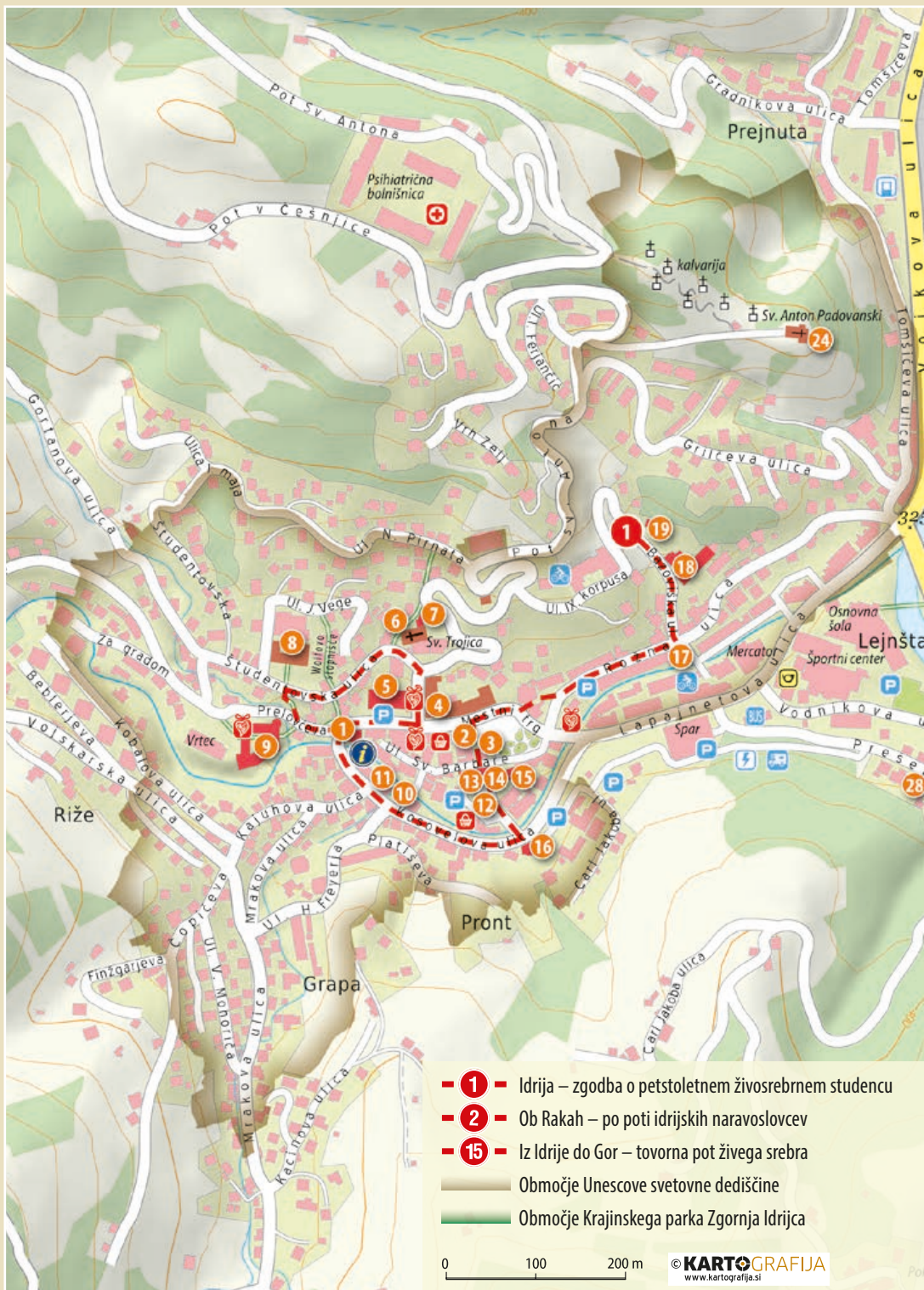
Vodni tok iz rak je stoletja poganjal rudniške naprave »**kamšti**«, ki so črpale jamsko vodo in dvigovale rudo. Zadnjo in najimenoitnejšo kamšt pri Jožefovem jašku, ki je še ohranjena, so zgradili leta 1790 in je delovala neprekinjeno kar 160 let. Iz globine 283 m je črpala 300 litrov vode na minuto. Ogromno **leseno vodno kolo** ima premer 13,6 m in velja za največjo tovrstno črpalno napravo v Evropi.



# Klavže

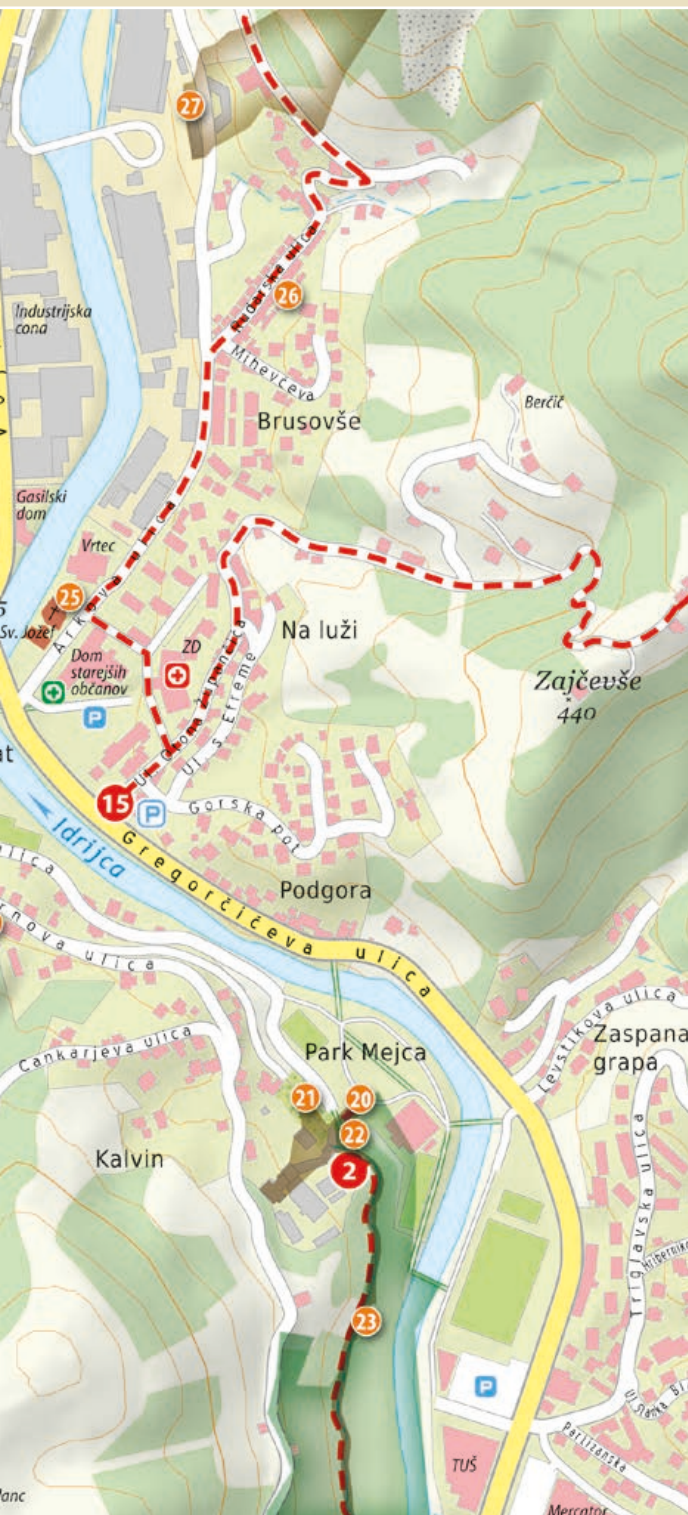
Rudnik je že od začetka delovanja potreboval velike količine lesa, ki so ga uporabljali za podporja v jami in energijski vir pri žganju živosrebrne rude. V preteklosti ni bilo urejenih gozdnih cest, zato so si od sredine 16. stoletja pomagali s plavljenjem lesa po reki Idrijci in njenih pritokih. Sprva so gradili lesene zapornice – **klavže**. Kasneje, v času vladavine Marije Terezije, so klavže pozidali. Na rekah Idrijci in Belci ter v dolini Kanomljice so zgradili **mogočne vodne pregrade**, ki so jih odpri, ko so bile za klavžami pripravljene zadostne količine lesa. Les so zaustavljale **grablje**, ki so v središču Idrije pregrajevale reko Idrijco. Delovale so do velike povodnji leta 1926.





- 1** - Idrija – zgodba na petstoletnem živossrebrnem studencu
- 2** - Ob Rakah – po poti idrijskih naravoslovcev
- 15** - Iz Idrije do Gor – tovorna pot živega srebra
- Območje Unescope svetovne dediščine
- Območje Krajinskega parka Zgornja Idrija

0 100 200 m



- 1 Center za obiskovalce Geoparka Idrija
- 2 Mestni trg
- 3 Galerija in kriptna pod Mestnim trgom
- 4 Mestna hiša
- 5 Čipkarska šola Idrija
- 6 Cerkev sv. Trojice
- 7 Idrijski meščanski čebelnjak
- 8 Prva slovenska realka
- 9 Grad Gewerkenegg, Mestni muzej Idrija
- 10 Scopolijev trg
- 11 Scopolijeva hiša – »Švica«
- 12 Trg sv. Ahacija
- 13 Magazin – rudniško žitno skladišče
- 14 Vojni muzej Idrija
- 15 Rudniško gledališče
- 16 Antonijev rov – Rudnik živega srebra Idrija
- 17 Aumeški trg
- 18 Jašek Frančiške
- 19 Idrijska rudarska hiša
- 20 Idrijska kamšt
- 21 Scopolijev spominski vrt
- 22 Vstopna točka v Krajinski park Zg. Idrija
- 23 Sprehajalna pot ob vodnem kanalu Rake
- 24 Cerkev sv. Antona Padovanskega s Kalvarijo
- 25 Cerkev sv. Jožefa
- 26 Rudarska ulica
- 27 Topilnica Hg – Rudnik živega srebra
- 28 Kompresorska postaja

-  Turistične informacije
-  Trgovina čipke
-  Trgovina z lokalnimi izdelki
-  Bolnišnica, zdravstveni dom
-  Lekarna
-  Pošta
-  Avtobusna postaja
-  Najem e-koles
-  Parkirišče
-  Parkirišče, avtodom
-  Bencinski servis
-  Polnilnica eAvto
-  Policijska postaja

# Življenje idrijskega rudarja

Življenje rudarja ni bilo razkošno. Zasluzek pogosto ni zadostoval niti za najosnovnejše vsakodnevne potrebščine. A kljub temu so se radi zbirali ob razgovorih in družabnih igrah.

V Idriji se je v preteklosti izoblikoval poseben tip hiše. V bregu, nedaleč od mestnega središča in obdana z zelenjavnimi vrtovi, stoji **rudarska hiša**, kjer je na ogled rudarsko stanovanje z značilnimi prostori in opremo: kamro, »hišo« in kuhinjo z odprtim ognjiščem, kjer so pod pridnimi rokami žena nastajali **idrijski žlikrofi**. V njej so leta 1910 živele kar tri družine z 18 člani.



Med društva z najdaljšo tradicijo na Slovenskem sodi **idrijska rudarska godba**. Ta je od vsega začetka Idrijčanom in rudarjem pomenila razvedrilo; glasba je lajšala njihove vsakodnevne težave, dvigala narodno zavest ter jih razveseljevala in spremljala ob pomembnih dogodkih.





## Naše kamnine govorijo

Idrijsko ima **izjemno bogato geološko zgodovino**, ki je z burnimi procesi skozi milijone let botrovala nastanku območja. Ustvarila je pestro površje s številnimi pojavi, ki sta se mu prilagajala živi svet in človek z načinom življenja.

V Centru za obiskovalce Geoparka Idrija se skozi **razstavo Zapisano v kamninah** odpravite na poučno interaktivno popotovanje v geološko preteklost. Z maketami, modeli, eksponati, animacijami in videopredstavitvami spoznajte **zgodbe o nastanku Idrijskega**, ki jih pripovedujejo kamnine, ter številne kulturne in naravne znamenitosti, ki jih velja obiskati. Razstava predstavlja izvrstno izhodišče za nadaljnje raziskovanje dediščine Geoparka Idrija.







1

## Idrija – zgodba o petstoletnem živosrebrnem studencu

**Izhodišče:** TIC Idrija

**Dolžina:** 1,5 km

**Čas hoje:** 1 h

**Višinska razlika:** 36 m

**Zahtevnost:** nezahtevno

Pot po mestu Idrija vam bo preko edinstvenih kulturnih spomenikov in objektov pripovedovala o podzemnem zakladu, ki je 500 let krojil razvoj mesta, dajal kruh generacijam idrijskih družin, gradil izobraževalno, kulturno in društveno življenje mesta ter vanj privabljal najmogočnejše ume evropskega naravoslovja.



Idrija se je pričela razvijati z odkritjem živega srebra davnega leta 1490, nekaj let, preden je Krištof Kolumb odkril Ameriko. Pod površjem mesta se je nekdam razprostiral večstokilometrski labirint rudniških rogov, danes pa rudnik ne obratuje več. Dediščini živega srebra Idrije in Almadéna, obeh največjih svetovnih rudnikov živega srebra, je svet priznal izjemno univerzalno vrednost za vse človeštvo in jo leta 2012 vpisal na Unescov seznam svetovne dediščine.

👁️ Antonijev rov • Ahacijev trg • rudniški Magazin • rudniško gledališče • mestna hiša • Čipkarska šola Idrija • cerkev sv. Trojice • mestna realka • grad Gewerkenegg (Mestni muzej Idrija) • Vojni muzej • Jašek Franciške (zbirka rudniških strojev in naprav) • rudniška geološka zbirka • rudarska hiša • mestni čebelnjak



2

## Ob Rakah – po poti idrijskih naravoslovcev

**Izhodišče:** Glavna avtobusna postaja

**Dolžina:** 2,5 km (v eno smer)

**Višinska razlika:** 13 m

**Čas hoje:** 45 min (v eno smer)


**Zahtevnost:** nezahtevno

Pot ob Rakah je edina idrijska pot, ki se vam ponuja za lagoden »ravninski« sprehod. Vodi vas ob levem bregu Idrijce, mimo visečih mostov, ki so imenitna razgledišča nad gorsko hudournu lepotico Idrijco, do jezua pri Kobili. Ni skrivnost, da so bile rake (vodni kanal) zgrajene za potrebe delovanja rudnika živega srebra.


Že konec 16. stoletja so pri Kobili zaježili reko Idrijco in zgradili prve rake – vodni kanal, po katerem so dovajali vodo na mogočne rudniške naprave – t. i. kamšti oz. črpalne naprave. Sprva je bil speljan do središča mesta, danes pa poteka le še od jezua pri Kobili do Kamšti. Prve rake so bile lesene, leta 1776 pa so jih obzidali s kamnom.

Naravoslovna učna pot ob Rakah razgrinja pestro kamninsko zgradbo, gozdne združbe in botanične posebnosti Idrijskega. Odcep s poti ob Rakah čez viseči most na drugo stran Idrijce vas pripelje do Divjega jezera.

**Namig:** *Pot si lahko podrobno ogledate v samostojni brošuri Ob Rakah.*



Divje jezero

 Scopolijev spominski vrt • Jožefov jašek • Kamšt • vodni kanal Rake • dobov drevored • ostanki italijanskih utrd • jez in jama pri Kobili • Divje jezero

15

## Iz Idrije do Gor – tovorna pot živega srebra

**Izhodišče:** Policijska postaja Idrija

**Dolžina:** 9 km

**Čas hoje:** 3,5 h

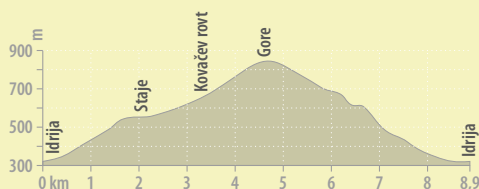
**Višinska razlika:** 510 m

**Zahtevnost:** zahtevno

Po tej poti je iz Idrije, skozi Rebro pod Gorami, Dole, Medvedje Brdo do Cest in čez Zaplano na Vrhniko ter po kraški trgovski poti skozi Logatec do Trsta, do leta 1850 v svet po prevoznikih odpotovala večina idrijskega živega srebra.

S Kovačevega Rovta se odpre edinstven pogled na idrijsko kotlino in Idrijo, ki je prav z nobene razgledne točke ne morete zaobjeti v tolikšni celoti.

Mirna in tiha vasica Gore leži na vzhodnem robu idrijske kotline in se ponaša s kar poltisočletno zgodovino. Na razgledni vzpetini na robu vasi jo krasi cerkev sv. Marije Magdalene iz 15. stoletja.



O Gorah govori več legend, zgodovinskih podatkov pa je malo. Tu naj bi že v rimskih časih stal najprej poganski tempelj, nato pa krščanska kapela. Po legendi iz turških časov naj bi Turki iz Krnic jezdili proti Goram. Tedaj je cerkev zakrila megla, turški konji pa so se začeli vdirati v tla in Gore so bile rešene. Vendar so Turki le obiskali Gore.

👁️ cerkev sv. Jožefa delavca • Rudarska ulica • Topilnica Hg • raufnk • Turška noga • Marutni vrh (892 m) • cerkev Marije Magdalene



# Geologija Idrije z okolico

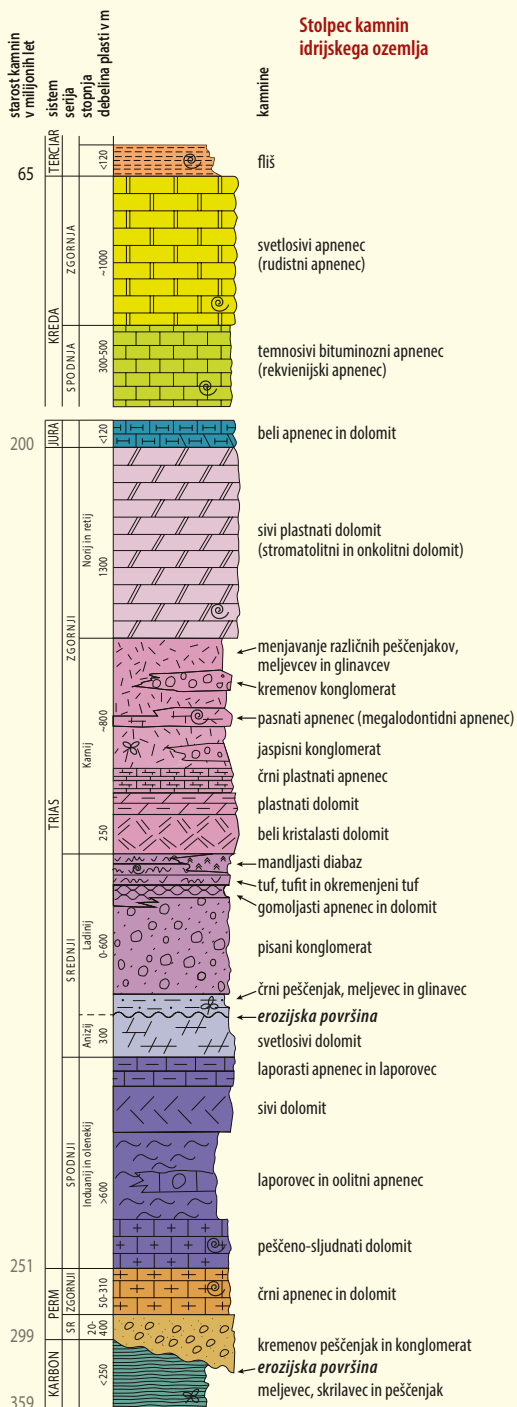
Geološko zgradbo idrijskega ozemlja so v preteklosti raziskali številni odlični geologi.

Najstarejše kamnine na Idrijskem so čez 300 milijonov let stari karbonski skrilavi glinavci in peščenjaki. Sledijo srednjeperske klastične kamnine ter zgornjeperski dolomiti in apnenci s fosili. Omenjenih kamnin je veliko v rudišču, na površini pa so raztresene v manjših zaplatah. Sledijo vsaj 500 m debele plasti spodnjetriasnih dolomitov, apnencev in skrilavcev. Tudi te najdemo v jami in na površini. Iz dobe anizija (sr. trias) imamo ohranjene svetle dolomite in konglomerate. Iz ladinija so pomembne konglomerati, skrilavci, peščenjaki in piroklastiti. Najdemo jih v okolici Idrije, še posebno veliko jih je v rudišču. Zaradi močne srednjetriasne tektonike se je v njih odložilo tudi **živo srebro v obliki minerala cinabarita in samorodnega Hg**. V živahnem obdobju karnija so nastajali predvsem skrilavci in peščenjaki z vložki apnencev. Sledilo je dolgo obdobje odlaganja zgornjetriasnega dolomita, krednih apnencev in flišnih kamnin. Jurskih kamnin imamo na Idrijskem le za vzorec.

Zapleteno naravno zgradbo, ki je posledica tektonike plošč, so kasneje sekali številni prelomi. Med njimi je najmočnejši **idrijski prelom** s horizontalnim premikom 2500 m.



Dolomit s fosilnimi ostanki koral *Waagenophyllum indicum* zgornjeperske starosti z Rejcovega griča (255 milijonov let)



Jože Čar, 2023

☞ rastlinski fosilni ostanki  
© fosilni organizmov



Cerkev sv. Antona s kalvarijo



Feldban

## Namigi za raziskovanje

Mesto Idrija predstavlja odlično izhodišče za raziskovanje skritih draguljev tako v samem mestu kot v njegovi bližnji in nekoliko bolj oddaljeni okolici. Poleg vseh že omenjenih znamenitosti si velja v mestu ogledati **Vojni muzej**, kjer so razstavljeni eksponati, ki so jih uporabljali vojaki vse od 1. svetovne vojne pa do osamosvojitvene vojne za Slovenijo leta 1991. Le streljaj od mestnega središča se nahaja **idrijski meščanski čebelnjak**, ki predstavlja izjemen primerek čebelnjaka iz 20. stoletja. Če vas pot rada zanese še nekoliko višje v hrib, se vsekakor velja povzpeti do **cerkve sv. Antona s kalvarijo** iz leta 1678, od koder se vam odpirajo čudoviti razgledi na mesto Idrija.

Ne spreglejte zanimivih tematskih poti Geoparka Idrija, ki vodijo ob številnih naravnih in kulturnih znamenitostih. Med njimi velja omeniti pot po **Krajinskem parku Zgornja Idrija**, ki poteka skozi osrčje idrijskih gozdov. Razgiban svet, ki sta ga izdoblili Idrija in Belca s pritoki, razkriva soteske, številne slapove, slikovite tolmane in izvire odlične vode ter bogato tehniško dediščino.

Podajte se po **Feldbanu**, trasi nekdanje vojaške ozkotirne železnice iz časa 1. svetovne vojne, ki je bila zgrajena za potrebe oskrbovanja Soške fronte. Na krožni poti boste opazovali ostanke nekdanjega mostovža, se podali skozi železniški predor in uživali v neokrnjeni naravi krajinskega parka.

Odkrijte čarobne razglede in se sprehodite do nekdanjega rudniškega dimnika – **Raufnka**, ki se dviguje kar 158 m nad topilnico. Priljubljena izletniška in planinska točka je tudi kočica na **Hleviški planini**, ki stoji na višini 818 m. Še nekoliko višje se nahajajo osončene **Kobalove planine** (816 m), ki jih je vredno obiskati v vseh letnih časih.



Raufnk nad Topilnico Hg



## Nastanitve

Na strmih bregovih nad mestnim jedrom so pokonci rasle edinstvene rudarske hiše. Vrh okoliških hribovijo so se stoletja ohranjale kmetije. Raziščite raznoliko ponudbo nastanitvev od apartmajev, gostišč, turističnih kmetij, mladinskega hostla do prestižnih nastanitvev v Idriji in njeni okolici.

## Kulinarika

Idrijska kulinarika je zgodba preprostih, kakovostnih in lokalno dostopnih sestavin, ki se sestavljajo v neprecenljive kulinarčne bisere. V ospredju so idrijski žlikrofi, ki jih najdete v vsaki restavraciji, edinstveno kulinarčno zgodbo pa zaokrožujejo smukavc, ocvirkovca, zeljševka in prfarski štruklji.



## Tradicionalne prireditve

V Idriji se tekom leta odvijajo številne prireditve, med katerimi je vsekakor najbolj prepoznaven Festival idrijske čipke. Poleg tega pa mesto ponuja tudi bogat nabor dogodkov, ki bodo zadovoljili še tako različne okuse – vse od kulinarike, športa, pohodništva, kulture, glasbe in še marsičesa drugega.



NAČRTUJ



## Prodajalne z idrijsko čipko

V butičnih trgovinah z idrijsko čipko najdete bogat izbor ročno klekljanih izdelkov iz idrijske čipke, ki so plod dolgoletne tradicije in kreativnosti klekljaric. Preverite ponudbo izdelkov in si zagotovite unikaten kos, ki bo popestril vaš dom ali pa ga podarite kot darilo svojim najdražjim.



PRODAJALNE  
S ČIPKO

### Kolektivna blagovna znamka Idrija izbrano

Certifikat odličnosti Idrija izbrano zagotavlja preverjeno kakovost izbranih dobrot, rokodelskih izdelkov in pristnih doživetij, ki jih ustvarjajo narava in ljudje na Idrijskem. Okusni, okrasni in uporabni izdelki so oblikovani s skrbnostjo in ljubeznijo ter pripovedujejo zgodbe o izročilu in dediščini Idrijskega.

